



Prefeitura Municipal de Antonio Olinto

ESTADO DO PARANÁ

RUA: REINALDO MACHIAVELLI, 202 - FONE/FAX (0xx42)3533-1222 - CEP 83980-000 - ANTONIO OLINTO - PARANÁ

LEI MUNICIPAL Nº 686/2009.

SÚMULA: DISPÕE SOBRE A CRIAÇÃO DO DISTRITO DE ÁGUA AMARELA DE BAIXO E DÁ OUTRAS PROVIDÊNCIAS.

JOSÉ AMBRÓSIO SOARES DA VEIGA, Prefeito Municipal de Antônio Olinto, Paraná, no uso de suas atribuições que lhe confere o artigo 20, inciso III, da Lei Orgânica Municipal, faz saber que a Câmara Municipal aprovou e eu sanciono a seguinte:

LEI:

Art. 1º. Fica criado o Distrito Administrativo de Água Amarela de Baixo, no município de Antônio Olinto, Paraná.

Art. 2º. A área do Distrito criado será de 976.505,00 m² (novecentos e setenta e seis mil, quinhentos e cinco metros quadrados), ou 40 (quarenta) alqueires, 14 (quatorze) litros e 35,00 m² (trinta e cinco metros quadrados), conforme mapa e memorial descritivo anexos.

Art. 3º. A área do perímetro urbano do Distrito, será aquela constante do artigo 2º desta lei.

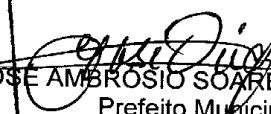
Art. 4º. Esta Lei entrará em vigor na data de sua publicação.

Prefeitura Municipal de Antônio Olinto, Pr.. em 02 de Setembro de 2009.

PUBLICADO

JORNAL Atual Notícias
DATA 12/09 à 19/09/09
PÁG. 51

EDIÇÃO SEMANAL


JOSE AMBRÓSIO SOARES DA VEIGA
Prefeito Municipal

A GRIMENSURA

GOMES

TELEFONE:

(042) 8804 - 9405

(042) 3533 - 1418

**ANTONIO OLINTO - PR.
RUA EDGARD TRAIN SCHAFFAUSER, N. 68**

CREA PR: 81.647 - TD.

MEMORIAL DESCRITIVO.

DISTRITO DE ÁGUA AMARELA DE BAIXO.

Proprietário: Município de Antonio Olinto, Paraná.
Local: Água Amarela de Baixo, município de Antonio Olinto – Pr.
Área total: 976.505,00m², ou 40 alqueires, 14 litros, 35,00m².
– 97,6505 hectares.

DIVISAS E CONFRONTAÇÕES.


Estaca OPP: Datum SAD-69, coordenadas U.T.M. N: 7.136.084,44m. E: 581.444,24m.

- Estaca OPP a 01 – REPETIDORA DE SINAL DE TELEFONIA MÓVEL:
com o rumo e distância de 10°25'24"NE, com 674,00m.
- Estaca 01 a 02 – SAÍDA PARA ESTRADA DO CEDRO:
com o rumo e distância de 56°16'05"NE, com 225,00m.
- Estaca 02 a 03 – UNIDADE SANITÁRIA:
com o rumo e distância de 68°08'37"NE, com 651,00m.
- Estaca 03 a 04 – INDUSTRIA DE BENEFICIAMENTO DE BATATAS "X":
com o rumo e distância de 45°01'33"NE, com 706,00m.
- Estaca 04 a 05 – ESTRADA DO IMBUIAL:
com o rumo e distância de 50°2'39"NE, com 398,00m.
- Estaca 05 a 06 – SERRARIA:
com o rumo e distância de 68°38'41"NE, com 132,00m.
- Estaca 06 a 07 – PONTE SOBRE O RIO ÁGUA AMARELA:
com o rumo e distância de 46°16'54"SE, com 180,00m.
- Estaca 07 a 08 – ESTRADA ÁGUA AMARELA DE BAIXO:
com o rumo e distância de 35°47'22"SW, com 817,00m.
- Estaca 08 a 09 – CAIXA DE ÁGUA:
com o rumo e distância de 28°26'52"SW, com 310,00m.
- Estaca 09 a 10 – POSTO DE SAÚDE:
com o rumo e distância de 73°57'32"SW, com 466,00m.
- Estaca 10 a 11 – ESTRADA VELHA DE ANTONIO OLINTO:
com o rumo e distância de 49°26'09"SW, com 875,00m.
- Estaca 11 a OPP – ESTRADA DO CEDRO:
com o rumo e distância de 73°16'54"SW, com 246,00m.
Ate onde começamos este memorial descritivo.

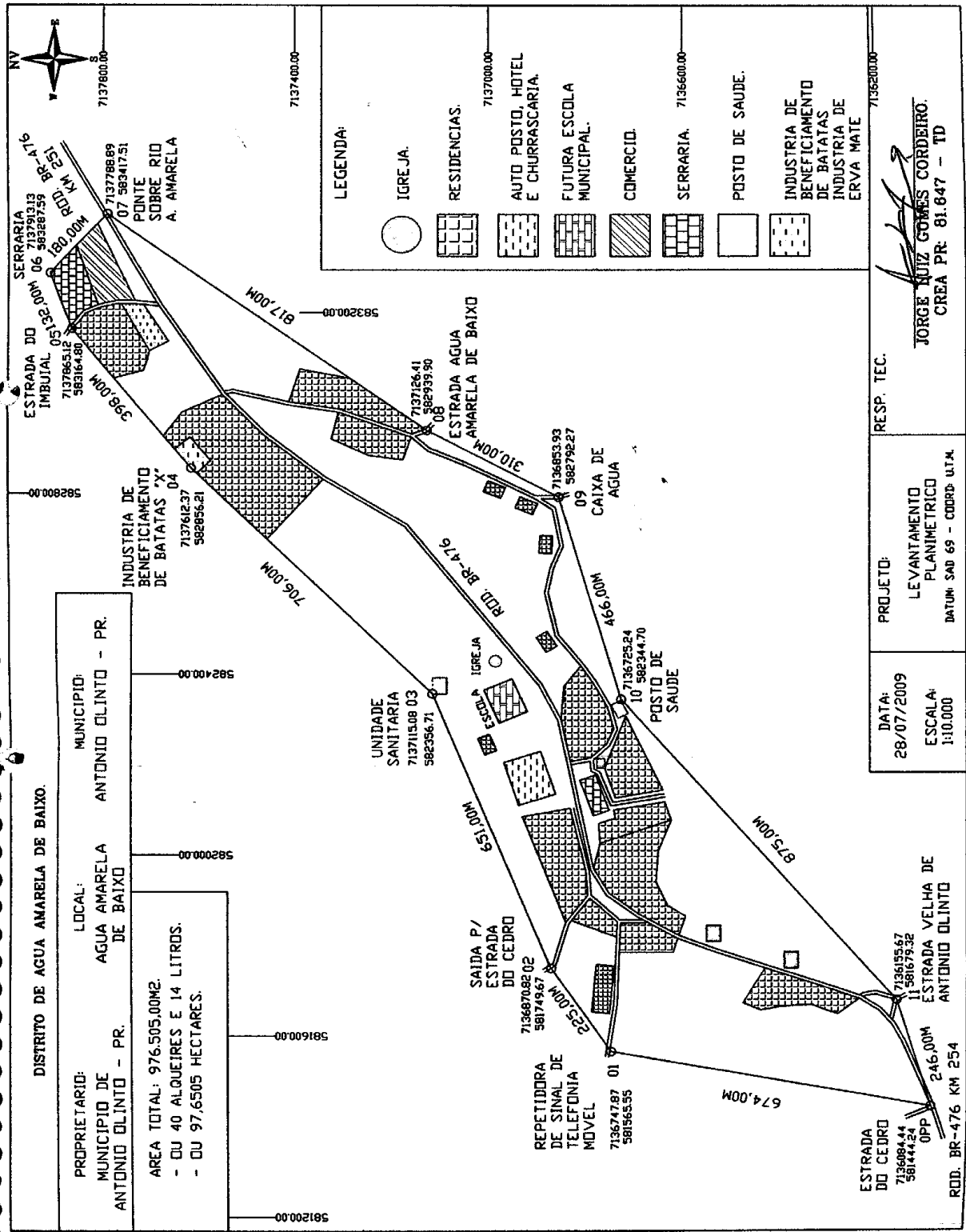
Área descrita: 976.505,00m², ou 40 alqueires, 14 litros, 35,00m². – 97,6505 hectares.
Escala: 1/10.000.

OBS: As divisas, os confrontantes, as aguadas e a reserva legal são de responsabilidade dos proprietários.
Os rumos estão orientados pelo norte verdadeiro.

Antonio Olinto, 28 de julho de 2009.



JORGE LUIZ GOMES CORDEIRO.
CREA PR: 81.647 – TD.



DISTRITO DE AGUA AMARELA DE BAIXO.

PROPRIETARIO: MUNICIPIO DE ANTONIO OLINTO - PR.
 LOCAL: AGUA AMARELA DE BAIXO
 MUNICIPIO: ANTONIO OLINTO - PR.

AREA TOTAL: 976.505,00M2.
 - OU 40 ALQUEITRES E 14 LITROS.
 - OU 97,6505 HECTARES.

LEGENDA:

- IGREJA.
- RESIDENCIAS.
- AUTO POSTO, HOTEL E CHURRASCARIA.
- FUTURA ESCOLA MUNICIPAL.
- COMERCIO.
- SERRARIA.
- POSTO DE SAUDE.
- INDUSTRIA DE BENEFICIAMENTO DE BATATAS
- INDUSTRIA DE ERVA MATE

PROJETO: LEVANTAMENTO PLANIMETRICO
 DATA: 28/07/2009
 ESCALA: 1:10.000
 RESP. TEC. JORGE RUIZ GOMES CORDEIRO.
 CREA PR. 81.847 - TD

INDUSTRIA DE BENEFICIAMENTO DE BATATAS DE BATATAS "X" 713761237 58229521
 SERRARIA DO 1322 00M 06 58328759
 RDI BR-476 150,00M
 PONTE SOBRE RIO A. AMARELA 713778869 07 58341751
 7137600,00
 7137400,00
 583200,00
 817,00M
 713716641 08 58293950
 ESTRADA AGUA AMARELA DE BAIXO
 713685393 09 58279227
 CAIXA DE AGUA
 713672524 10 58234470
 POSTO DE SAUDE
 713674787 01 58156555
 REPETIDORA DE SINAL DE TELEFONIA MOVEL
 713687082 02 58174967
 SAIDA P/ ESTRADA DO CEDRO
 713671508 03 58235671
 UNIDADE SANITARIA
 713761237 58229521
 706,00M
 359,00M
 180,00M
 651,00M
 225,00M
 674,00M
 246,00M
 875,00M
 466,00M
 310,00M
 582800,00
 581600,00
 582400,00
 581200,00
 713672524 10 58234470
 713619567 11 58167932
 ESTRADA VELHA DE ANTONIO OLINTO
 RDI BR-476 KM 254